
































PROYECTO CABLE SAN CRISTOBAL						
REGISTRO FOTOGRÁFICO DEL INVENTARIO DE REDES DE ALCANTARILLADO						
FORMATO	POZO	DIRECCIÓN	FOTO PANORAMICA	FOTO ID	FOTO INTERNA 1	FOTO INTERNA 2
1	CSR 65206	CALLE 37 BIS A SUR # 2A- 25 ESTE				
2	CMF 81036	KR 2 A ESTE #37-39 SUR				
3	CMP 156 468	KR 2 A ESTE #37-07 SUR				
4	CMP 135 337	CALLE 37 SUR #2-35 ESTE				
5	CMP 135 341	KR 2ESTE CON CALLE 37 SUR				
6	CMP 135 332	CALLE 37 SUR # 3-14 ESTE				

PROYECTO CABLE SAN CRISTOBAL						
REGISTRO FOTOGRÁFICO DEL INVENTARIO DE REDES DE ALCANTARILLADO						
FORMATO	POZO	DIRECCIÓN	FOTO PANORAMICA	FOTO ID	FOTO INTERNA 1	FOTO INTERNA 2
7	CMF 81 031	CALLE 37 SUR #2A-17 ESTE				
8	CMP 135 369	CALLE 37 BIS A SUR #2A-03 ESTE				
9						
10						
11						
12						